

CLOTURES article R 421-17 du Code de l'urbanisme

Vous devez déposer un dossier de déclaration préalable lorsque vous envisagez la création ou la modification de la clôture de votre propriété qui pourra prendre des formes différentes selon le quartier où vous souhaitez la réaliser.

Le Service Territorial de l'Architecture et du Patrimoine (UDAP, voir coordonnées au verso) pourra vous conseiller si votre propriété se trouve dans un périmètre nécessitant l'avis de l'Architecte des Bâtiments de France.

Le délai d'instruction est de 1 mois à partir du moment où votre dossier est complet. Une majoration de 1 mois est appliquée si le dossier est situé en périmètre des monuments historiques ou en site inscrit.

Le service urbanisme de proximité se tient à votre disposition du lundi au vendredi de 8H30 à 12H00 et de 13h30 à 17h00 pour répondre à vos questions

Pièces à fournir

- **Formulaire CERFA N°13404*06** rempli et signé

ou

- **Formulaire CERFA N°13703*06** rempli et signé

- **Plan de situation**

Indiquer échelle et orientation
Si possible plan au 1/2000

- **Plan de masse** (plan cadastral Format A4)

à récupérer au service du cadastre
ou sur le site Internet <http://cadastre.gouv.fr>
Indiquer échelle, orientation et linéaire de clôture concerné (portail, portillon...)
Si possible plan au 1/500°

- **Photos de l'existant**

dont 3 exemplaires en couleurs au minimum
en vue rapprochée et lointaine

- **Notice explicative et descriptive des matériaux et couleurs utilisés**

Avec les marques, références et échantillons couleur des teintes projetées
Description de la nature des travaux (degré de piquage des enduits, dessin des ferronneries)

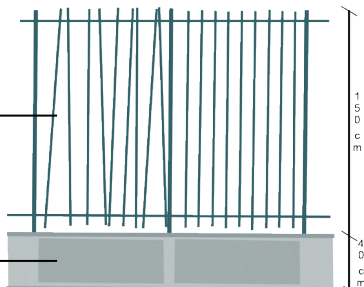
Si vous modifiez l'emplacement de l'accès des véhicules à votre propriété, vérifiez avec la Direction de la voirie de la Métropole que cela est possible.

Il vous faudra également demander la création d'une entrée charretière au 04 78 63 40 40

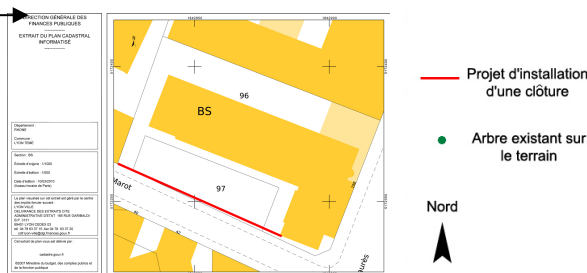
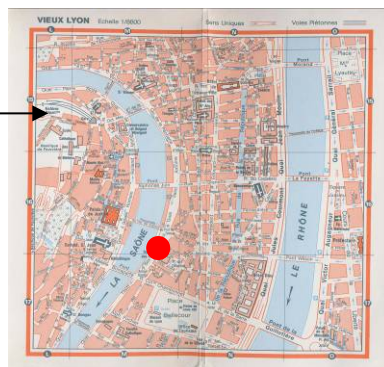
- **Élévation + coupe cotées Etat des lieux et Projet**

Grille en fer forgé
RAL 9007

Enduit taloché fin
RAL 7005



Dossier en 7 exemplaires



Adressé ou déposé à :
VILLE DE CALUIRE-ET-CUIRE
DIRECTION PROXIMITÉ ET CADRE DE VIE
SERVICE URBANISME DE PROXIMITÉ

PLACE DU DOCTEUR DUGOUJON
69300 CALUIRE-ET-CUIRE

Vous pouvez télécharger les imprimés de déclaration préalable sur le site Internet :

www.service-public.fr
Espace particuliers > Logement > Urbanisme

COORDONNÉES DES PARTENAIRES

VILLE DE CALUIRE-ET-CUIRE : **PLACE DU DOCTEUR DUGOUJON – 69300 CALUIRE-ET-CUIRE**



➤ **Service Urbanisme de proximité**

MAIRIE DE CALUIRE-ET-CUIRE – PLACE DU DOCTEUR DUGOUJON – 2ÈME ETAGE

☎ 04 78 98 80 53

➤ **Service Proximité Urbaine**

MAIRIE DE CALUIRE-ET-CUIRE – PLACE DU DOCTEUR DUGOUJON – 2ÈME ETAGE

☎ 04 78 98 80 72

➤ **Métropole de Lyon** 20 rue du lac 69003 LYON

Consultation des règles d'urbanisme sur <http://plu.grandlyon.com>

☎ 04 78 63 40 40

➤ **Permanence avocat-conseil en Mairie de Caluire-et-Cuire**

Plus d'informations

☎ 04 78 98 80 80

➤ **Consultation gratuite des avocats**

nouveau palais 67 rue Servient 69003 LYON

☎ 04 72 60 72 72

➤ **U.D.A.P.**

(Unité Départementale de l'Architecture et du Patrimoine)

6 quai saint Vincent-69283-LYON-cedex01

☎ 04.72.26.59.70

➤ **A.N.A.H (aides financières à l'amélioration de l'habitat privé)**

165 r Garibaldi - 69003 LYON

☎ 04 78 62 54 98

➤ **Cadastre** 165 rue Garibaldi - 69003 LYON

<http://cadastre.gouv.fr>

☎ 04 78 63 37 25

☎ 04 78 63 37 00

➤ **Ministère de la culture Service Régional de l'architecture**

Quai Saint Vincent 69001 LYON

☎ 04 72 00 44 71

➤ **C.A.U.E.**

(Conseil d'Architecture, d'Urbanisme et d'Environnement)

6 bis Quai Saint Vincent 69001 LYON

☎ 04 72 07 44 55

➤ **D.D.T. (Direction Départementale des Territoires)**

165 Rue Garibaldi - 69003 LYON

☎ 04 78 62 50 50

➤ **A.D.I.L. (Association Départementale Information Logement)**

9 Rue Vauban 69006 LYON

☎ 04 78 52 84 84