



Sentiers et belvédères

Caluire et Cuire



Bissardon

Cuire le Haut & Cuire le Bas

Saint-Clair

Montessuy

Le Bourg

Vassieux

Le Vernay

caluire
et cuire





Sentiers et belvédères

Caluire et Cuire



» Aux confins des monts d'or, entre Rhône et Saône, notre ville bénéficie d'une situation privilégiée et d'un cadre de vie qu'il nous appartient de préserver et d'embellir.

Emblèmes, parmi d'autres, de cette qualité de vie, les magnifiques belvédères dévoilant des points de vue parfois insoupçonnés, et la Voie Verte, véritable épine dorsale de la commune qui relie entre eux nos huit quartiers. Symbole de son succès, près de 400 000 visiteurs l'empruntent chaque année pour leurs trajets quotidiens, à pied ou à vélo, pour y pratiquer une activité physique ou simplement pour s'y promener.

Désireuse de valoriser ces nombreux atouts, la Ville a fait le choix de les mettre en perspective à travers le projet « Sentiers et belvédères ». Ainsi, 26 km de sentiers piétonniers, au départ de la Voie Verte, ont été balisés et aménagés pour vous permettre de découvrir ou de redécouvrir les richesses naturelles et le patrimoine remarquable de notre belle cité. L'ancienne maison du garde-barrière, rebaptisée « Maison de la Voie Verte », est aujourd'hui le point de convergence de tous les sentiers. C'est aussi une halte propice à la flânerie avec ses huit petits jardins et sa matériauthèque qui affûtent notre regard sur notre identité patrimoniale.

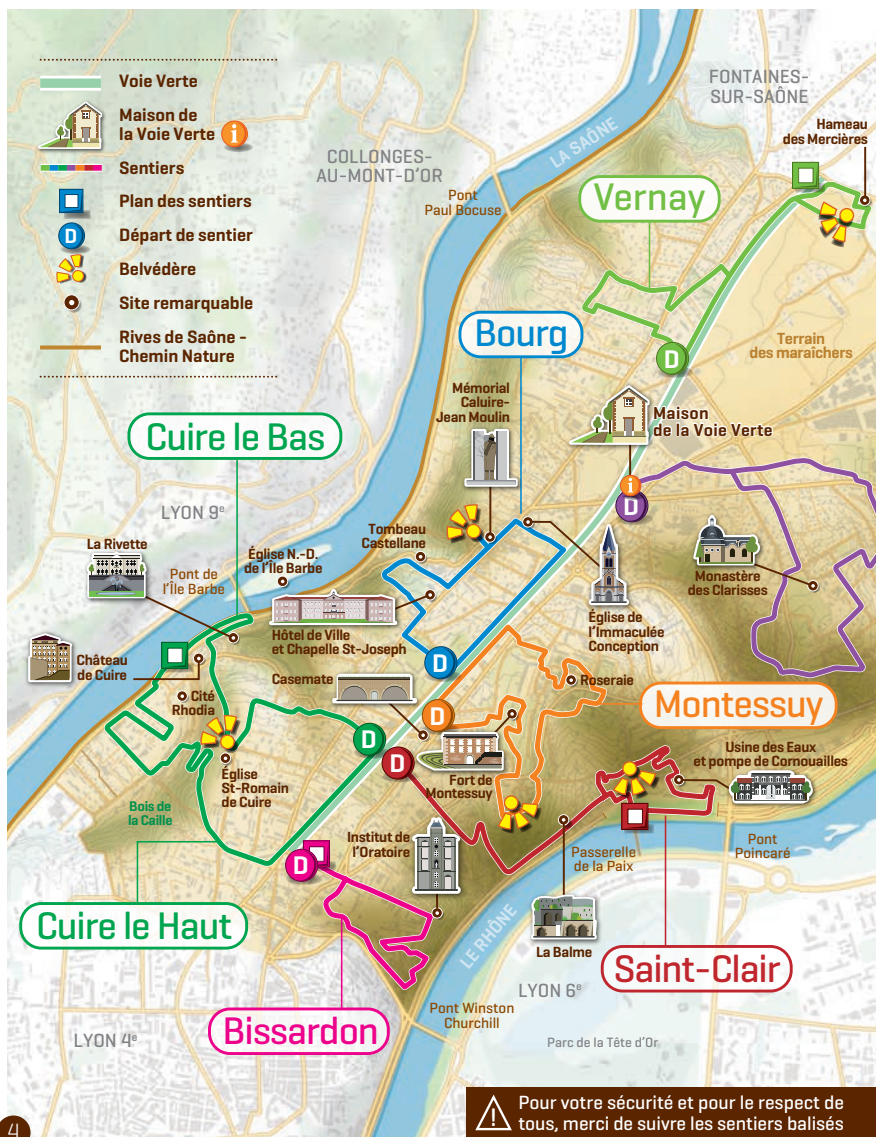
Découvrez dans ce livret, « les sites emblématiques » de ces sentiers et belvédères et rendez-vous à leur point de départ pour profiter pleinement de vos promenades à Caluire et Cuire et appréhender désormais en « initié » chacune de vos « sorties en ville ».

Nous vous souhaitons une belle et agréable exploration de nos quartiers !



Sentiers et belvédères

Caluire et Cuire



Pour votre sécurité et pour le respect de tous, merci de suivre les sentiers balisés

La Maison de
la Voie Verte
page 6



Cuire le Haut
Cuire le Bas
page 12



Bissardon
page 8



Saint-Clair
page 16



Montessuy
page 20



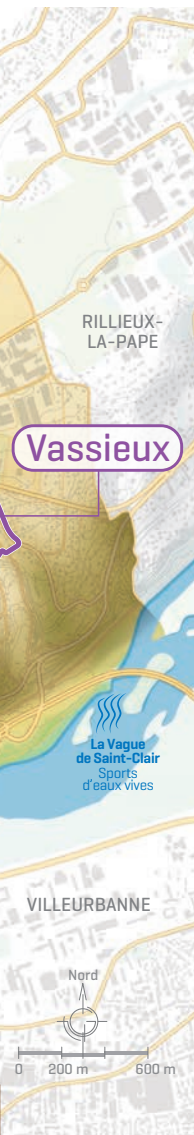
Le Bourg
page 24



Vassieux
page 28



Le Vernay
page 32





De la Maison de la Voie Verte...

» La Maison de la Voie Verte était autrefois celle du garde-barrière du passage à niveau, chemin de Crépieux, sur la ligne Lyon Croix-Rousse Sathonay. Aujourd'hui, c'est un espace d'informations sur les sentiers qui vous conduisent à la découverte des quartiers de Caluire et Cuire. Jardins pédagogiques, matériauthèque ou borne interactive, tout est là pour vous aider à préparer vos balades.



Des jardins pédagogiques

Aux abords de la maison, huit jardins thématiques ont été aménagés. Jardins de café, de curé, ouvriers, classiques, formels, sauvages, maraîchers ou vignes : chacun évoque une particularité ou un moment de l'histoire de Caluire et Cuire.



Une matériauthèque

Les galets, la pierre jaune de Couzon et le pisé sont les matériaux traditionnellement utilisés dans l'architecture caluirarde. La « matériauthèque » située à proximité de la Maison de la Voie Verte vous permettra de comprendre la construction du patrimoine de Caluire et Cuire et de découvrir l'origine et les 3 différentes utilisations de ces matériaux traditionnels.

Une borne interactive...

...POUR PRÉPARER VOS BALADES !

Une borne interactive accessible 24h/24 a été mise en place. Elle permet d'avoir accès à toutes les informations utiles, pour préparer votre parcours, approfondir votre visite (plans, temps de parcours, descriptifs...) ou encore retrouver d'autres informations pratiques sur la ville.





...à la découverte des sentiers

» Les sept itinéraires cheminant entre Rhône et Saône, balmes, champs et jardins vous révèlent les multiples facettes de la commune et vous invitent à la découverte du patrimoine.



Cinq belvédères
Cinq belvédères ponctuent les sentiers de Caluire et Cuire offrant panoramas ou vues insolites.



Quatre gares

La ligne entre Lyon - Croix-Rousse et Sathonay, passant par Caluire et Cuire, est ouverte en 1863. L'arrivée du chemin de fer bouleverse le paysage communal. Quatre gares sont construites pour desservir les quartiers. Les sentiers sont l'occasion de les redécouvrir.

Une application smartphone...



...POUR ALLER PLUS LOIN !

Pour découvrir un visage plus insolite de Caluire et Cuire, une application pour smartphone vous permet d'ouvrir les portes, voir au-dessus des hauts murs, voyager sous terre... Pour une visite virtuelle du patrimoine caché, suivez le picto avec votre smartphone tout au long de votre balade !



Vous pouvez télécharger cette application dès maintenant !



Balades familiales ou plus sportives...

...À VOUS DE CHOISIR !

Chaque balade dure entre 1h30 et 2H30. Les seules difficultés que vous pourriez rencontrer sont liées à la pente. Montées ou descentes peuvent être un peu raides. Regardez le niveau de difficulté avant de partir.

Bissardon



» En déambulant à travers les montées piétonnes et venelles pittoresques de Bissardon, vous découvrirez un ancien quartier populaire parfois comparé à un « petit Montmartre ». Le cheminement entre les immeubles canuts offre de belles vues sur la ville de Lyon. Un bon moyen d'apprécier l'esprit de village de Bissardon.

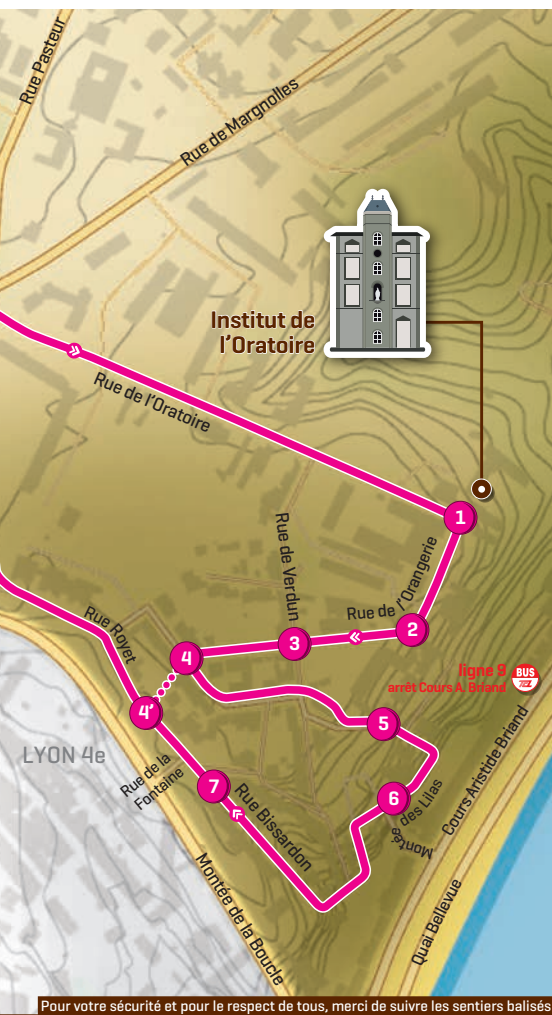
Temps de parcours **2h**

Distance **2,6 km**

Niveau de difficulté 

Dénivelé **168 m**





D Départ



1 L'Institut de l'Oratoire



2 La Sablière



3 Le Clos Bissardon



4 4' Le passage de la Mocha Vista



5 La maison Bissardon



6 La montée des Lilas



7 Le pôle Bissardon



8 La montée de la Boucle

Bissardon

» Le quartier tient son nom de **Jean-Pierre Bissardon** [1764-1816], négociant, député du Rhône et chevalier de la légion d'honneur, propriétaire du **Clos Bissardon** qui est alors une importante exploitation maraîchère. Le quartier se développe à partir du XIX^e siècle. La proximité de la Croix-Rousse et l'essor de la soierie, favorisent l'installation des **Canuts**. On construit des **immeubles ateliers** disposant de hauts plafonds pour installer les métiers à tisser, modifiant ainsi la physionomie du quartier.

1

L'Oratoire

Construit en 1620 par les Jésuites, l'Institut de l'Oratoire assure aujourd'hui la formation des maîtres de l'enseignement catholique. Sa situation en belvédère offre un panorama exceptionnel sur Lyon et le parc de la Tête d'Or.




3

Le Clos Bissardon, un petit Montmartre !

Le Clos Bissardon représente le cœur du quartier. Entre les hauts immeubles ateliers, les ruelles, passages et jardins donnent un air de petit Montmartre à ce quartier bâti sur les pentes.





ANIMATION
SMARTPHONE
Arpentez
l'impasse privée
de la Mocha Vista

4



6

La montée des Lilas

La pittoresque montée des Lilas est typique des nombreux escaliers et ruelles pentues qui font le charme de ce quartier. En 1932, elle fut fortement touchée par la catastrophe du cours d'Herbouville [actuel cours Aristide Briand], dont les éboulements détruisirent des constructions riveraines du passage.

?

5

En 1811, l'Empereur Napoléon 1^{er} commanda à la maison de soieries de Jean-Pierre Bissardon, des tentures pour la chambre à coucher de l'Impératrice Marie-Louise à Versailles.

Cette année-là, l'armée des Alpes investit les belles terrasses de Bissardon.

1793



11

Cuire le Haut & Cuire le Bas



Temps de parcours **2h30**

Distance **5,5 km**

Niveau de difficulté **///**

Dénivelé **198 m**

» Où s'arrête *Cuire le Bas*, où commence *Cuire le Haut* ? Sans doute là où se rencontraient les fils de marinières et les filles d'horticulteurs... Entre berges de Saône et plateau, ce parcours révèle bien des secrets, à l'abri des regards, derrière les murs des clos et des belles demeures...






- D** Départ
- 1** Les clos horticoles
- 2** Belvédère
- 3** Le Château de Cuire
- 4** Le quartier des mariniers
- 5** La Rivette
- 6** L'Île Barbe
- 7** La Saône
- 8** La Cité Rhodia
- 9** L'usine Cotelle
- 10** Le bas de Cuire
- 11** Le cimetière de Cuire
- 12** La place Jules Ferry
- 13** La gare de Cuire

Pour votre sécurité et pour le respect de tous, merci de suivre les sentiers balisés

» Cuire le Haut et Cuire le Bas


formaient l'ancien quartier de Cuire qui appartenait autrefois à la commune de **Cuire-la-Croix-Rousse**. Les conflits étaient fréquents entre les habitants de Cuire, très ruraux, et les habitants de la Croix-Rousse, plus citadins.

En 1790, les habitants de Cuire réclament leur rattachement à la commune de Caluire. **Sept ans plus tard, Cuire fusionne avec la commune de Caluire pour former Caluire et Cuire.**



La Cité Rhodia

Cette cité jardin est édifée à la fin des années 1930 par la société Rhodiaceta pour ses employés. Caractéristiques des cités ouvrières, les maisons sont jumelées, composées de deux logements au rez-de-chaussée et deux autres à l'étage.



Les clos

Il fut une époque où le plateau de Cuire ressemblait à un vaste jardin. Derrière les murs entourant les « clos », poussaient de nombreuses cultures. Ces clos, sont une des particularités de la commune.





Le Château

Construit au début du XIV^e siècle, le château de Cuire est édifié sur les vestiges d'un ancien prieuré de l'abbaye d'Ainay. Il devient alors une importante seigneurie dont l'emprise s'étend au-delà de la Croix-Rousse. Le quartier de Cuire le Bas se développe tout autour.



Au bord de l'eau


Du quai Clemenceau au quai Gillet, entre Saône urbaine et bucolique, le chemin nature vous accueille au bord de l'eau. Vous y découvrez des œuvres d'art qui rythment de façon étonnante cette balade : La Terrasse de l'artiste japonais Tadachi Kawamata, le belvédère d'observation de Jean-Michel Othoniel, ainsi que Les Lucioles aquatiques d'Érik Samakh.



LA RIVETTE. — Façade ouest.



La Rivette et ses jardins ont été conçus par l'architecte Soufflot qui est aussi l'architecte de l'Hôtel-Dieu à Lyon et du Panthéon à Paris !



631. — SAINT-RAMBERT-L'ETLE-BARBE (Rhône). — Le Barrage et le Pont



**ANIMATION
SMARTPHONE**

*Découvrez
l'écluse lorsqu'elle
était en service*



C'est l'année de la plus grande crue du Rhône et de la Saône. L'eau envahit même la place Bellecour !



1840

Saint-Clair



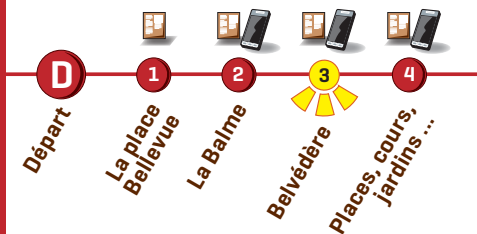
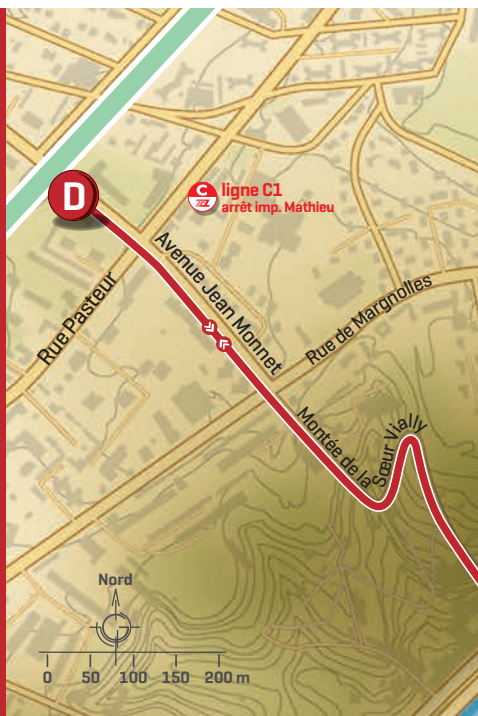
Temps de parcours **2h15**

Distance **4,4 km**

Niveau de difficulté **///**

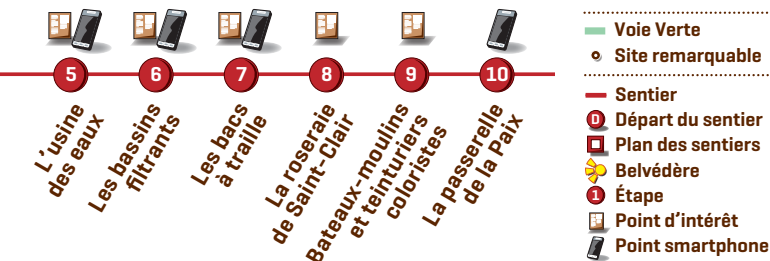
Dénivelé **307 m**

» Le quartier de Saint-Clair était autrefois appelé quartier du Rhône. Le fleuve est indissociable de son histoire, de sa construction et des activités qui s'y développent... Ce sentier vous emmène à la découverte des liens étroits qui unissent le Rhône à ce quartier.



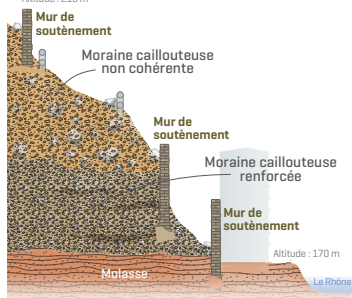


Pour votre sécurité et pour le respect de tous, merci de suivre les sentiers balisés



Coupe géologique de la balme

Altitude : 215 m



2

La balme

Saint-Clair est construit sur un terrain très particulier, issu de l'accumulation de matériaux charriés par l'ancien glacier du Rhône. Par endroits, le fleuve a tellement érodé cette moraine glaciaire que la colline tombe à pic dans le Rhône. On appelle ces pentes, les balmes.



6

Les bassins filtrants


L'alimentation en eau des pompes de l'usine de Saint-Clair est assurée par des ouvrages souterrains : les bassins filtrants. Aujourd'hui, il subsiste la galerie de 160 m de long et les deux bassins, de 1 600 et 2 200 m³, dont les voûtes reposent sur d'imposants piliers circulaires de 1,5 m de diamètre, créant ainsi de véritables cathédrales souterraines.



5

L'usine des Eaux

En 1853, la Compagnie Générale des Eaux confie à Aristide Dumont, hydraulicien, la réalisation d'un projet d'adduction par prélèvement des eaux du Rhône. Pour faire « monter » l'eau du fleuve vers les quartiers, l'usine de Saint-Clair est équipée de trois pompes à vapeur de type « Cornouailles ».



Montessuy



Temps de parcours **2h30**

Distance **4 km**

Niveau de difficulté 

Dénivelé **190 m**

» Place forte de la défense de Lyon, le « Mont de dessus » a longtemps été investi par les militaires. Ce parcours vous emmène à la découverte du quartier de Montessuy, où subsistent quelques fortifications au milieu des immeubles depuis lesquels les habitants jouissent d'une vue imprenable sur Lyon, son fleuve, et au-delà.





D Départ



1 La casemate



2 Les Habitations Bon Marché



3 Le fort de Montessuy



4 Belvédère



5 Les jardins ouvriers



6 L'ensemble urbain de René Gagès



7 Le centre commercial



8 La roseraie




9 La place Gutenberg



10 La gare de Montessuy

Montessuy

» Le terme Montessuy signifierait « **le mont de dessus** ». Effectivement, le quartier qui domine le Rhône parfois à plus de 100 m porte bien son nom. L'histoire et l'urbanisation du quartier sont liées à cette position dominante. Au XIX^e siècle, le général Hubert Rohault de Fleury choisit le site pour y construire l'un **des forts destinés à protéger la ville de Lyon**. Plus tard, dans les années 1960, l'**architecte urbaniste René Gagès** valorise ce belvédère sur le fleuve, partie intégrante du nouveau quartier résidentiel.



**ANIMATION
SMARTPHONE**
Découvrez la
casemate et laissez-
vous guider dans les
galeries reliant
les forts

1



C'est le nombre de
logements créés
par l'ensemble
urbain René Gagès.

1407



2

Les HBM

Dès 1933, la Ville fait construire les immeubles HBM, Habitations Bon Marché, sur des terrains ayant appartenu à l'armée. « Équipés de l'eau sur l'évier », d'un WC et d'un garde-manger dans l'épaisseur du mur, les logements bénéficient de tout le confort moderne d'alors.



6



6

L'ensemble urbain René Gagès

L'ensemble urbain réalisé par l'Atelier René Gagès* à partir de 1967 incarne une nouvelle vision de la ville et de l'habitat. Construit comme un belvédère dominant Lyon, le projet privilégie la mise en valeur du site. Les aspects pratiques ne sont pas négligés : circulation, stationnement, espaces verts, espaces commerciaux et services sont envisagés dès la conception.


* Atelier des Architectes Associés René Gagès et Gabriel Roche.



?

8

La roseraie de Montessuy compte plus d'une centaine de variétés de roses.



3

Le fort de Montessuy

Le belvédère, place Laurent Bonnevey

Perchée à près de 200 mètres d'altitude, la place Laurent Bonnevey vous offre un point de vue exceptionnel sur la métropole lyonnaise.

Construit sur un promontoire entre 1831 et 1836, le fort de Montessuy domine la vallée du Rhône. Sa forme bastionnée est typique des fortifications de type « Vauban ». La zone de défense s'étend sur plus de 50 hectares.

4



Le Bourg



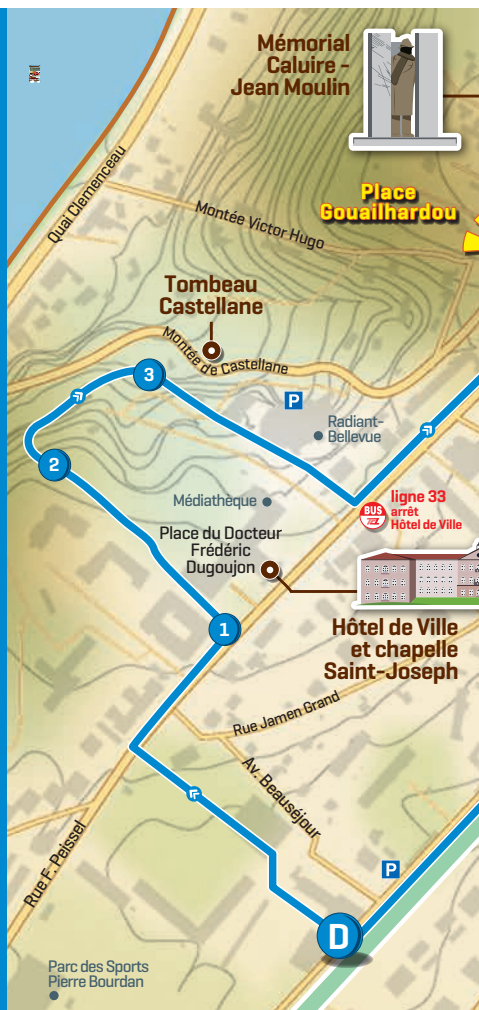
» Du Bourg de Caluire et Cuire, vous irez de places en impasses, arpenter des rues qui étaient jadis des chemins, des ruelles et des sentiers menant aux champs ou à la vigne. Le Bourg offre encore quelques lieux discrets où l'on peut voir des gloriottes accolées aux façades.

Temps de parcours **1h30**

Distance **3 km**

Niveau de difficulté 

Dénivelé **104 m**





D Départ



1 La chapelle Saint-Joseph



2 Le domaine des Frères des Écoles chrétiennes



3 Le tombeau Castellane



4 Les impasses du Bourg



5 Belvédère



6 Les gloriettes



7 La place de l'Église



8 La gare de Caluire



7

» Le Bourg de Caluire et Cuire a toujours été un lieu possédant des **fonctions économique, politique et religieuse** : place du marché, commerces, mairie, et église organisant la vie des lieux et hameaux environnants. Son dynamisme venait aussi de la présence de **grands domaines agricoles prospères**. Le Bourg fut le théâtre d'un grand épisode historique : l'arrestation de **Jean Moulin**, en 1943, dans la maison du **Docteur Dugoujon** aujourd'hui devenue un lieu de mémoire.



7

L'église

L'église, construite en 1860, est bénie sous les vocables du Saint-Esprit et de l'Immaculée Conception. La place de l'Église est située sur l'emplacement des deux premières églises, l'une édifiée en 1650, elle-même remplacée par une autre en 1690.




2

**ANIMATION
SMARTPHONE**
Un Frère des Écoles
chrétiennes témoigne
du quotidien de sa
communauté



C'est le nombre
de fenêtres de la
façade de l'Hôtel
de Ville.



2

250



5

Le Mémorial Caluire - Jean Moulin

Le 21 juin 1943, Jean Moulin et sept de ses compagnons sont arrêtés dans la maison du Docteur Dugoujon. Emprisonné et torturé, Jean Moulin meurt durant son transfert vers l'Allemagne. Depuis, Caluire et Cuire est liée au souvenir de la Seconde Guerre mondiale et de la Résistance.

La maison du Docteur Dugoujon, haut lieu de la Résistance, a été transformée en Mémorial en 2010.



?

2

La vigne du Val Foron, située dans le parc de l'actuelle maison de retraite des Frères, occupe une superficie de 6 000 m². Plus grand qu'un terrain de foot !



1

L'Hôtel de Ville

Construit en 1846, cet édifice imposant qui abrite l'Hôtel de Ville, appartenait aux Frères des Écoles chrétiennes. L'intérieur du bâtiment a été entièrement réaménagé. Seuls les murs de la façade [inscrits à l'inventaire des monuments historiques] ont été conservés lors de la restauration.

Vassieux



» Construit sur les balmes, le quartier de Vassieux est un véritable écrin de verdure, offrant un remarquable panorama sur le Rhône et l'Est de l'agglomération lyonnaise.

Au détour des chemins champêtres, vous allez longer les grands domaines, les belles demeures et leurs parcs aux arbres centenaires.

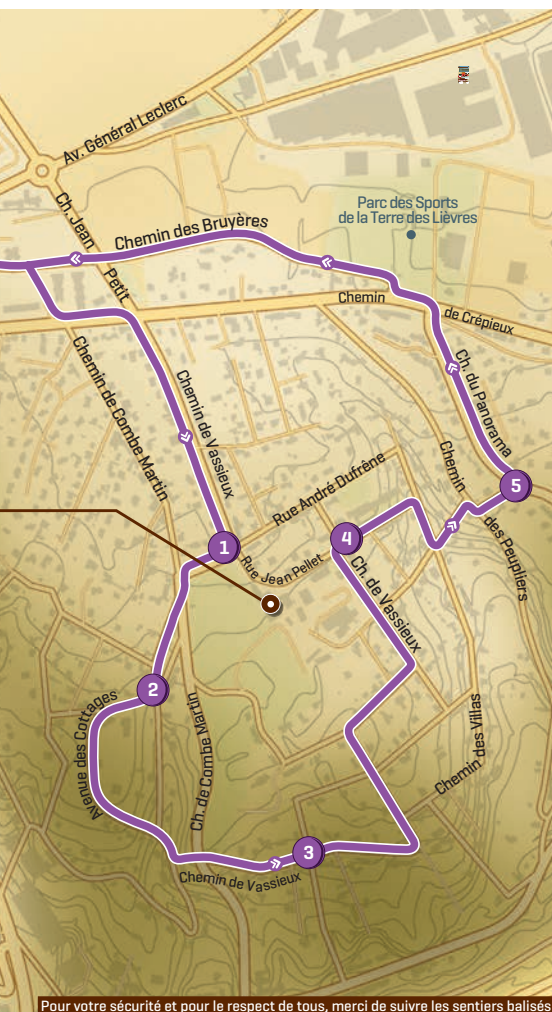
Temps de parcours **2h30**

Distance **5 km**

Niveau de difficulté 

Dénivelé **220 m**





D Départ



1 Le domaine des Clarisses



2 Le domaine de la Cigaline



3 Les chemins de Vassieux



4 L'église de Notre-Dame de la Paix



5 Les vallons de Vassieux

» Le quartier doit son nom à un ancien propriétaire, **Pierre Vassieux** qui avait reçu cette terre du Duc Philibert 1^{er} de Savoie en 1480. Il est formé d'un centre « religieux » qui se développe autour de l'église et du **monastère des Clarisses**, et d'une zone de commerces située autour de la place de Crépieux. Mais le quartier, construit sur la pente, est aujourd'hui essentiellement résidentiel. On le qualifie parfois de « **banlieue d'air et de soleil** ». Certaines maisons sont entourées de parcs magnifiques plantés d'arbres plus que centenaires.



Les vallons de Vassieux

La topographie du quartier de Vassieux est bien marquée, avec ses petits vallons qui descendent jusqu'au Rhône. Avant le développement de l'urbanisation, les maisons étaient construites sur les plateaux ou au creux des vallées.




Le cinéma d'art et d'essai, *Le Méliès*, a été construit dans les années 1930, sous l'église Notre-Dame de la Paix.




Cette année-là, Edmond Locard, propriétaire de la Cigaline, crée le premier laboratoire de police scientifique.

1910



- Vue des Villas de Vassieux.




**ANIMATION
SMARTPHONE**
Découvrez
l'histoire de la
femme sans tête



Les chemins de Vassieux

Le quartier est parcouru de chemins et d'escaliers qui participent au charme champêtre de Vassieux. La montée Gruffaz et le chemin des Donateurs en sont de beaux exemples. Ce dernier serpente entre les murs des jardins et laisse la part belle à la végétation.



La montée Gruffaz



Le domaine des Clarisses

De 1948 à 2012, la communauté des sœurs Clarisses était installée à Vassieux. Le dôme de leur chapelle, construite par l'architecte Sainte-Marie Perrin est un point de repère, visible depuis de nombreux autres lieux alentour.

Le Vernay



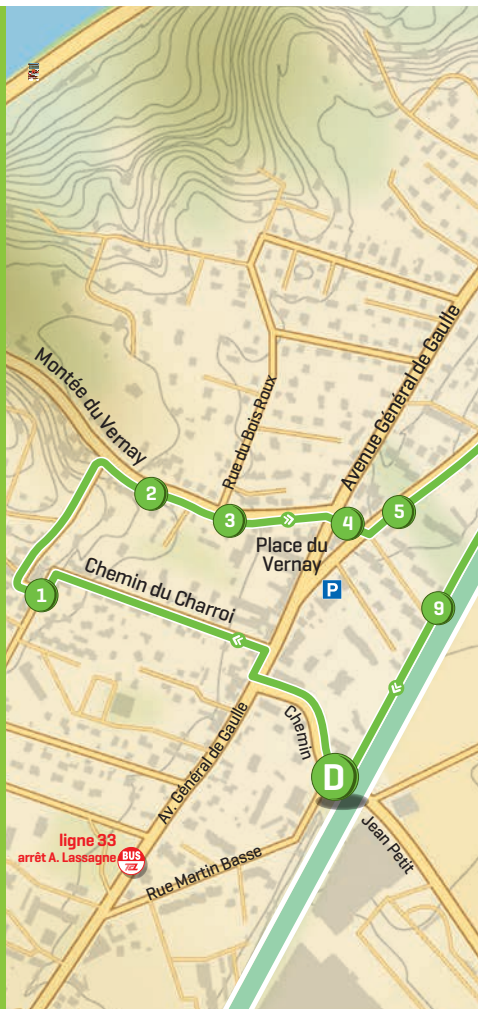
» Déambuler dans les rues de ce quartier c'est marcher sur les traces d'un passé agricole, quand les légumes frais du Vernay approvisionnaient les étals lyonnais. On devine l'importance de l'ancienne zone maraîchère au travers des petites rues qui menaient jadis aux nombreuses propriétés cultivées.

Temps de parcours **1h30**

Distance **4 km**

Niveau de difficulté 

Dénivelé **80 m**






- D Départ
- 🏠 1 Le hameau du Charroi
- 📱 2 La pompe à eau Fleury
- 🏠 3 La montée du Vernay
- 📱 4 La place du Vernay
- 🏠 5 Le chemin des Mercières
- 📱 6 La Galoche
- 🏠 📱 7 ☀ Belvédère
- 📱 8 Le hameau des Mercières
- 🏠 9 La gare du Vernay

Le Vernay

» Le Vernay est l'un des plus anciens quartiers de Caluire et Cuire. Son nom, comme beaucoup de lieux-dits en France, vient de l'Aulne, arbre des bords de rivières qu'on appelle plus volontiers dans nos régions Verne ou Vergne. Même s'ils sont moins nombreux qu'autrefois, **les maraîchers** restent encore très présents dans le quartier. La plupart étaient installés sur le plateau où ils cultivaient leurs légumes sur des parcelles entourées de hauts murs et qu'on appelle des « clos ».



3

La montée du Vernay

Le quartier du Vernay s'est développé le long de cette montagne raide et étroite, bien connue des Caluirards. Elle reliant le plateau à un passage à gué permettant de rejoindre la rive droite de la Saône.



7

Les maraîchers

Autrefois, le plateau était planté de salades, choux-fleurs, épinards, carottes et navets... Chaque matin, des charrettes débordant de légumes allaient approvisionner les marchés lyonnais. Plusieurs générations de maraîchers se sont ainsi succédées, pour cultiver ce sol caillouteux.





Caluire et Cuire

Entre Saône & Rhône

5^e ville de l'agglomération lyonnaise

43470 habitants

1038 hectares dont

35 % de zones non construites

275 mètres,
huteur du point culminant
quartier des Mercières

8 quartiers

Bissardon

Cuire le Haut

Cuire le Bas

Saint-Clair

Montessuy

Le Bourg

Vassieux

Le Vernay

Conception, rédaction & réalisation
Médiacité - Ville de Caluire et Cuire
Comité de validation rédactionnelle
Ville de Caluire et Cuire

Iconographies

Archives municipales et photothèque
municipale de la Ville de Caluire et Cuire,
Association pour l'Histoire et le Patrimoine
de Caluire et Cuire, Geo scop, Célia Bonnat-
Ligeon et Domenico Spano (Square), Agence
d'Urbanisme de Lyon, Famille Ruitton-Rivière,
Caluire Légumes, Gabriel Roche,
JeanBono/wikimedia Commons,
Newspack, Fotolia, Thinkstock
- Photos ballon : Stéphane Nys, traitement
et graphisme Domenico Spano et Lionel
Grandclément (Square)
- Plan du Service Historique de la Défense.

2021